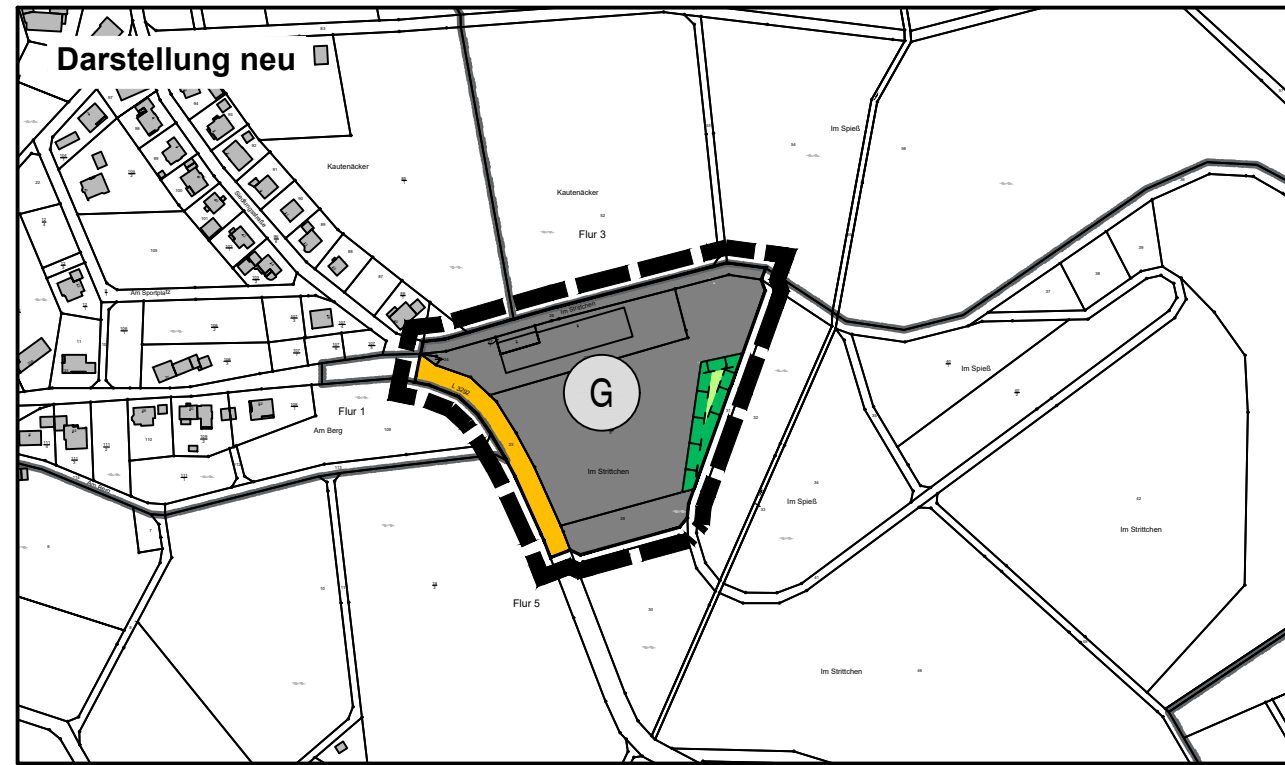


Darstellung alt



Darstellung neu

**Legende:**

**Planzeichen**


**Art der baulichen Nutzung**

 Gewerbliche Bauflächen


**Verkehrsflächen**

 Überörtlicher Straßenverkehr

**Flächen für die Landwirtschaft und Wald**

 Flächen für die Landwirtschaft

**Planungen, Nutzungsregelungen, Maßnahmen und Flächen für Maßnahmen zum Schutz, zur Pflege und zur Entwicklung von Boden, Natur und Landschaft**

 Umgrenzung von Flächen für Maßnahmen zum Schutz, zur Pflege und Entwicklung von Boden, Natur und Landschaft

**Sonstige Planzeichen**

 Grenze des räumlichen Geltungsbereiches der Flächennutzungsplanänderung

**Rechtsgrundlagen**

Baugesetzbuch (BauGB) i.d.F. der Bekanntmachung vom 03.11.2017 (BGBl. I S. 3634),  
 Baunutzungsverordnung (BauNVO) i.d.F. der Bekanntmachung vom 21.11.2017 (BGBl. I S. 3786),  
 Planzeichenverordnung 1990 (PlanzV 90) i.d.F. der Bekanntmachung vom 18.12.1990 (BGBl. I 1991 S. 58),  
 zuletzt geändert durch Artikel 3 des Gesetzes vom 04.05.2017 (BGBl. I S. 1057).

**Verfahrensvermerke**

Der Aufstellungsbeschluss gem. § 2 Abs. 1 BauGB wurde durch die Gemeindevertretung gefasst am \_\_\_\_\_

Der Aufstellungsbeschluss gem. § 2 Abs. 1 Satz 2 BauGB wurde ortsüblich bekanntgemacht am \_\_\_\_\_

Die Öffentlichkeitsbeteiligung gem. § 3 Abs. 1 BauGB wurde ortsüblich bekanntgemacht am \_\_\_\_\_

Die Öffentlichkeitsbeteiligung gem. § 3 Abs. 1 BauGB erfolgte in der Zeit vom \_\_\_\_\_ bis einschließlich \_\_\_\_\_

Die Öffentlichkeitsbeteiligung gem. § 3 Abs. 2 BauGB wurde ortsüblich bekanntgemacht am \_\_\_\_\_

Die Öffentlichkeitsbeteiligung gem. § 3 Abs. 2 BauGB erfolgte in der Zeit vom \_\_\_\_\_ bis einschließlich \_\_\_\_\_

Der Feststellungsbeschluss gem. § 6 Abs. 6 BauGB erfolgte durch die Gemeindevertretung am \_\_\_\_\_

Die Bekanntmachungen erfolgten im \_\_\_\_\_.

**Ausfertigungsvermerk:**

Es wird bestätigt, dass der Inhalt der Flächennutzungsplanänderung mit den hierzu ergangenen Beschlüssen der Gemeindevertretung übereinstimmt und dass die für die Rechtswirksamkeit maßgebenden Verfahrensvorschriften eingehalten worden sind.

Freiensteinau, den \_\_\_\_\_

\_\_\_\_\_  
 Bürgermeister

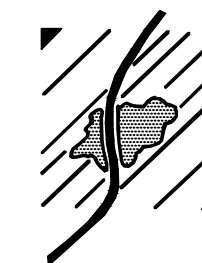
**Genehmigungsvermerk:**

**Rechtskraftvermerk:**

Die Genehmigung der Flächennutzungsplanänderung wurde gem. § 6 Abs. 5 BauGB ortsüblich am \_\_\_\_\_ bekannt gemacht. Damit wird die Flächennutzungsplanänderung wirksam.

Freiensteinau, den \_\_\_\_\_

\_\_\_\_\_  
 Bürgermeister



Planungsbüro Holger Fischer, Konrad-Adenauer-Str. 16, 35440 Linden, Tel. 06403/9537-0 Fax. 06403/9537-30

Gemeinde Freiensteinau, Ortsteil Weidenau  
 Änderung des Flächennutzungsplanes im Bereich des Bebauungsplanes "Im Strittchen"  
 Vorentwurf

Stand: 20.12.2018

Bearbeiter: Röttger, Wolf  
 CAD: Wellstein

Maßstab: 1 : 5.000